

MUNICÍPIO DE COLINAS - RS



PROJETO EXECUTIVO

PROLONGAMENTO DA RUA FERNANDO FERRARI

Outubro de 2021

COORDENADAS - SIRGAS 2000
 ● PONTO INICIAL ● PONTO FINAL
 LAT: 6.747.735,8128 LAT: 6.747.596,6744
 LONG: 415.384,8128 LONG: 415.399,4320



MUNICÍPIO DE COLINAS
 PROLONGAMENTO DA RUA FERNANDO FERRARI
 KM 0+000,00 AO KM 0+140,00

_____ MUNICIPALIDADE _____
 _____ RESP. TÉCNICO _____

SITUAÇÃO		
EXTENSÃO: 140,00 m	ESC. HORIZONTAL: 1:5000	DATA: outubro/21
ÁREA: 1.260,00 m ²	ESC. VERTICAL: SE	PRANCHA: 1

COORDENADAS - SIRGAS 2000
 ● PONTO INICIAL ● PONTO FINAL
 LAT: 6.747.735,4076 LAT: 6.747.596,6744
 LONG: 415.384,8128 LONG: 415.399,4320






















MUNICÍPIO DE COLINAS
 PROLONGAMENTO DA RUA FERNANDO FERRARI
 KM 0+000,00 AO KM 0+140,00

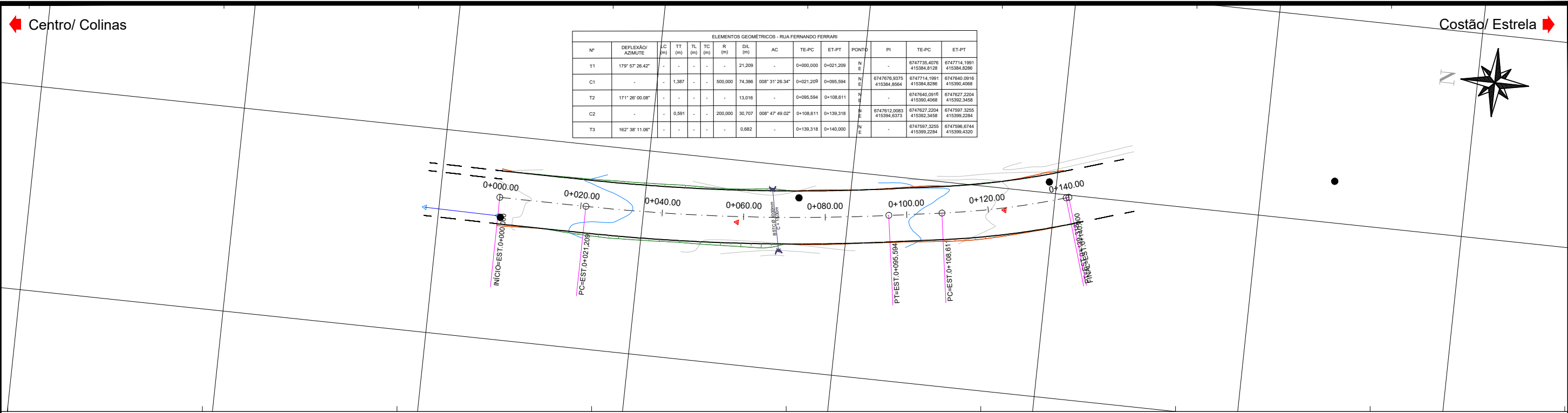
_____ MUNICIPALIDADE _____
 _____ RESP. TÉCNICO _____

LOCALIZAÇÃO		
EXTENSÃO: 140,00 m	ESC. HORIZONTAL: 1:2000	DATA: outubro/21
ÁREA: 1.260,00 m ²	ESC. VERTICAL: SE	PRANCHA: 2

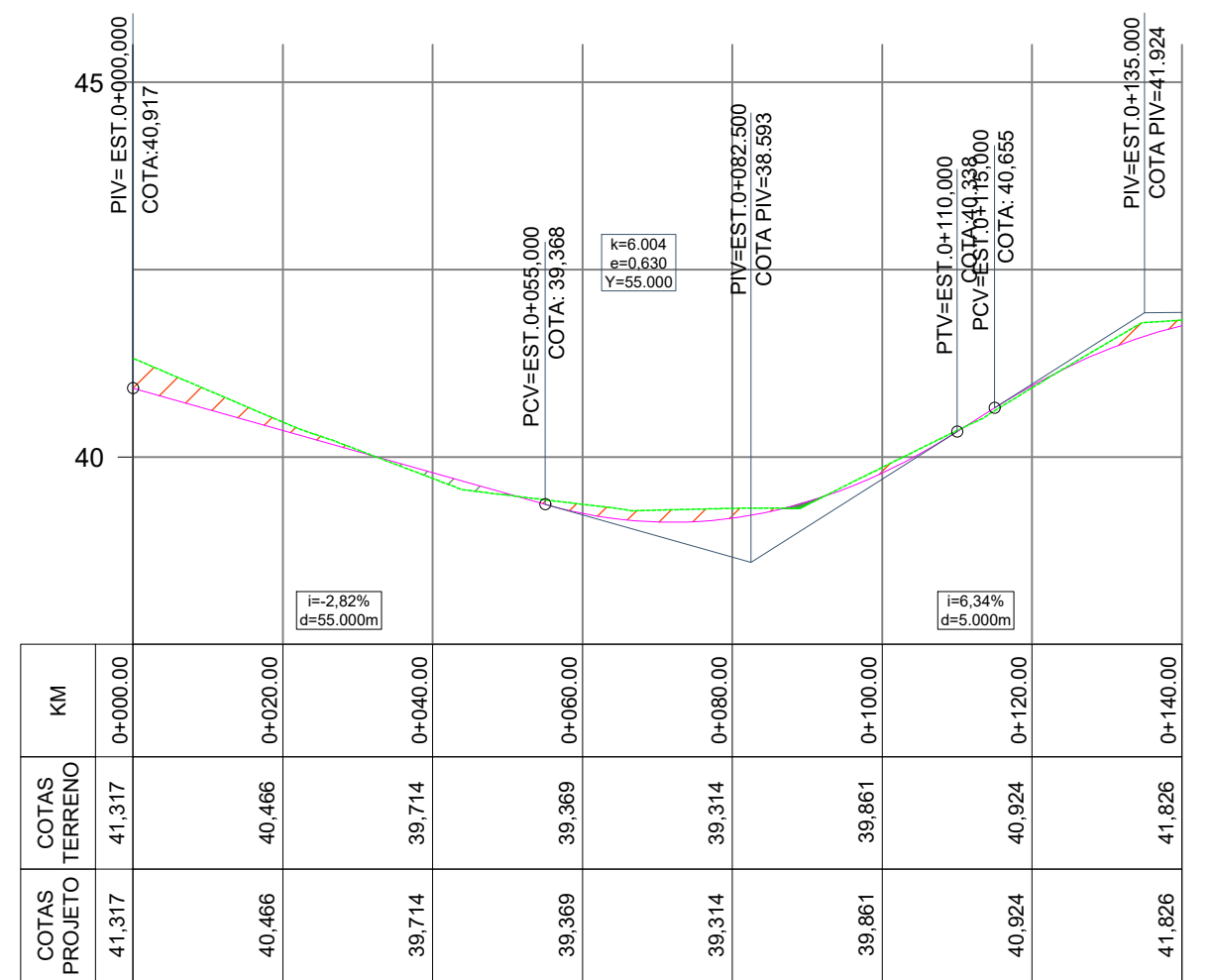
2.0 PROJETO GEOMÉTRICO

CONVENÇÃO:

	BORDO PISTA		ELEMENTOS DE CURVAS HORIZONTAIS		PERFIL DO PROJETO
	EIXO PISTA		ELEMENTOS DE CURVAS VERTICAIS		PERFIL DO TERRENO NATURAL
	CURVAS DE NÍVEL MESTRAS		BUEIRO EXISTENTE		CERCA
	CURVAS DE NÍVEL SECUNDÁRIAS		POSTE CONCRETO		TELA
	ACESSOS		POSTE MADEIRA		MURO
	REENTRÂNCIAS		ÁRVORE		PORTÃO
					EDIFICAÇÕES



415350.0000

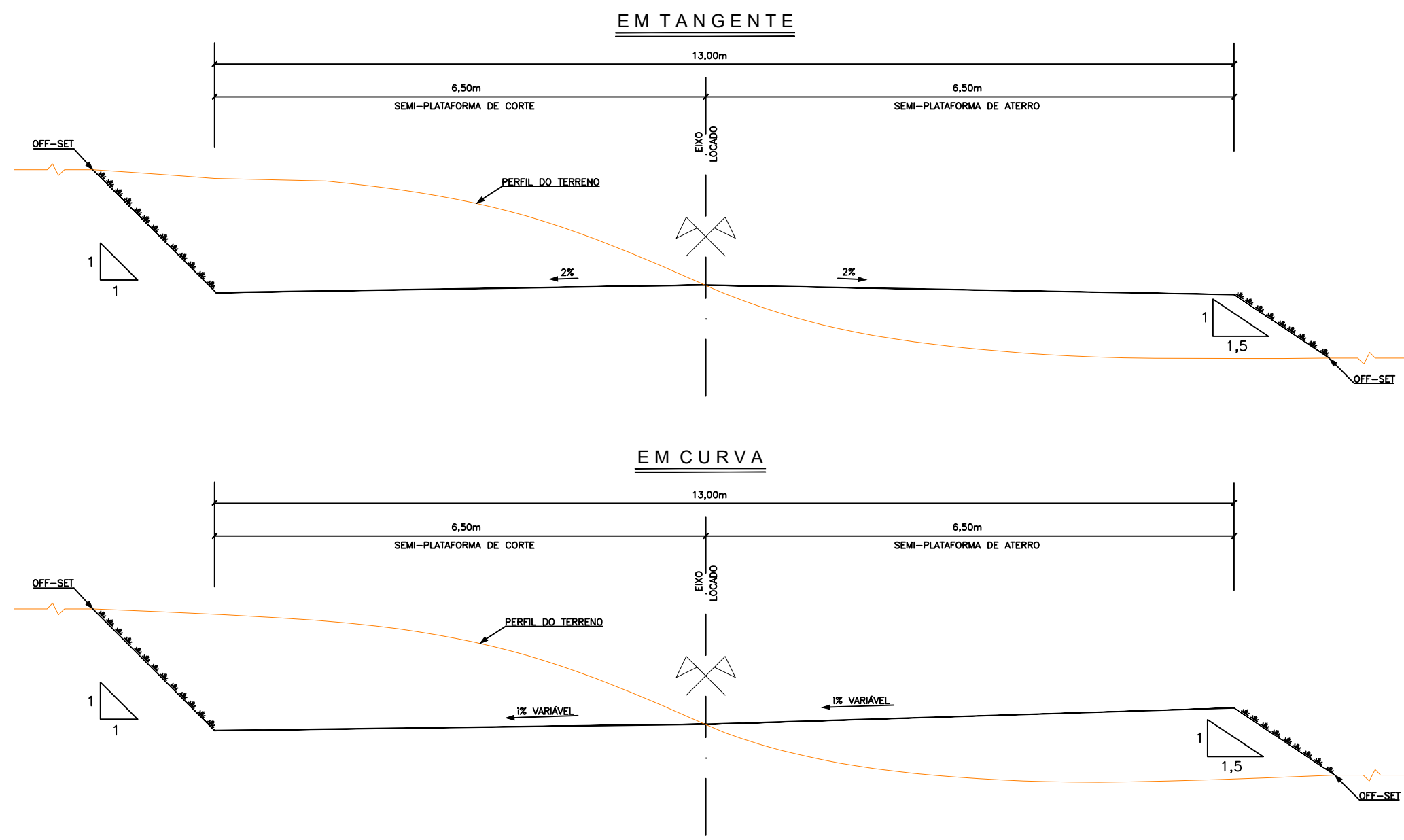


MUNICÍPIO DE COLINAS
 PROLONGAMENTO DA RUA FERNANDO FERRARI
 KM 0+000,00 AO KM 0+140,00

MUNICÍPIO _____
 RESP. TÉCNICO _____

PROJETO GEOMÉTRICO		
EXTENSÃO: 140,00 m	ESC. HORIZONTAL: 1:1000	DATA: outubro/21
ÁREA: 1.260,00 m²	ESC. VERTICAL: 1:100	PRANCHA: 1

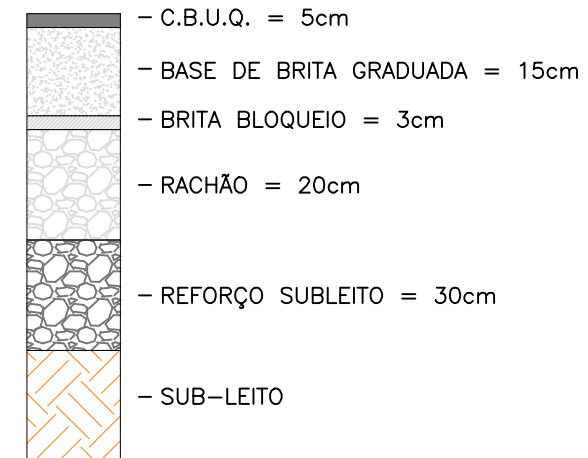
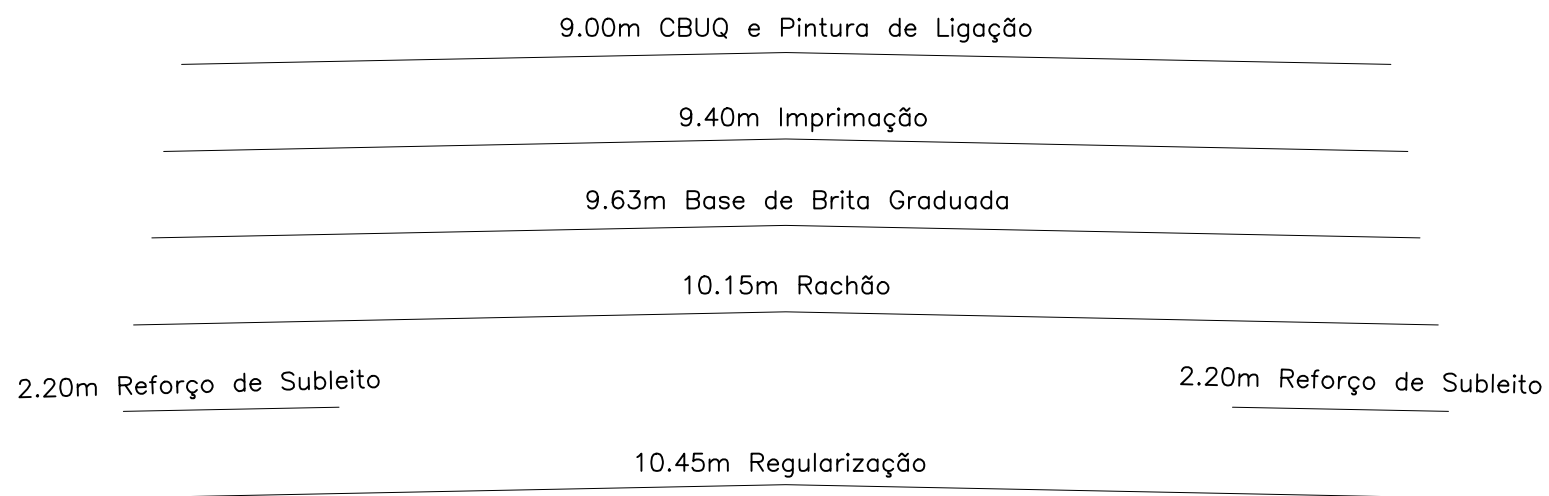
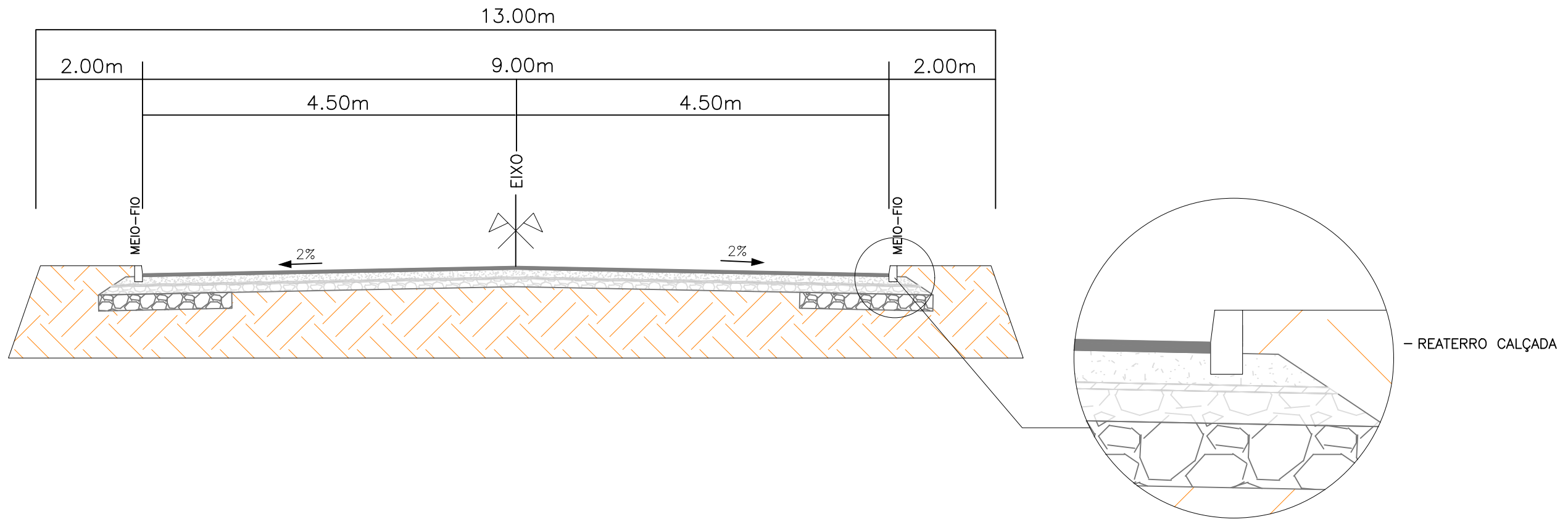
3.0 SEÇÕES TIPO



MUNICÍPIO DE COLINAS
 PROLONGAMENTO DA RUA FERNANDO FERRARI
 KM 0+000,00 AO KM 0+140,00

_____ MUNICIPALIDADE _____
 _____ RESP. TÉCNICO _____

SEÇÃO TIPO DE TERRAPLENAGEM		
EXTENSÃO: 140,00 m	ESC. HORIZONTAL: S.E.	DATA: outubro/21
ÁREA: 1.260,00 m ²	ESC. VERTICAL: S.E.	PRANCHA: 1



MUNICÍPIO DE COLINAS
 PROLONGAMENTO DA RUA FERNANDO FERRARI
 KM 0+000,00 AO KM 0+140,00

MUNICÍPIO

RESP. TÉCNICO

SEÇÃO TIPO DE PAVIMENTAÇÃO

EXTENSÃO: 140,00 m	ESC. HORIZONTAL: S.E.	DATA: outubro/21
ÁREA: 1.260,00 m ²	ESC. VERTICAL: S.E.	PRANCHA: 2